

संलग्नक प्रारूप-क

नगर पालिका परिषद, टूण्डला जिला-फिरोजाबाद के कक्ष के निर्धारण एवं परिसीमन हेतु प्रस्ताव
कुल जनसंख्या ५०३८६, कक्षों की संख्या २५, औसत प्रतिनिधित्व २०१५


कक्ष सं०	कक्ष का नाम	कक्ष की सीमाये	कक्ष का विस्तार (कक्ष में स्थित मौहल्लों के नाम)	कक्षों की जनसंख्या (जनगणना २०११ के अनुसार)			औसत प्रतिनिधित्व से अन्तर (+ या -) प्रतिशत में	अन्य विवरण
				कुल जनसंख्या	अनुसूचित जाति	अनुसूचित जनजाति		
०१	एम०पी० रोड, का उत्तरी भाग	पूरब-गली अहीरियान	एम०पी० रोड,तेलमिल रोड, गुलाब नगर, गली अहीरियान, नई बस्ती, शशी नगर	२२६२	१२२४	०	+१२.१५	
		पश्चिम-न० कुम्हार						
		उत्तर-नई बस्ती						
		दक्षिण-एम०पी० रोड						
०२	गली मंगल सैन	पूरब-गुरुद्वारा रोड	एम.पी.रोड,कच्चा टूण्डला, गुरुद्वारा रोड, गली मंगलसैन	१७६७	६६७	०	-१०.८१	
		पश्चिम-न० कुम्हारान						
		उत्तर-एम०पी० रोड						
		दक्षिण-मस्जिद रोड						
०३	टूण्डली का पूर्वी भाग	पूरब-टूण्डली खेत	टीचर्स कालौनी, नटराजपुरम् टूण्डली रोड	१६२५	६६०	०	-४.४६	
		पश्चिम-वार्ड नं० १६ टूण्डली रोड						
		उत्तर-नाला						
		दक्षिण-राजपूत कालौ, टीचर्स कालौ						
०४	नगला राधेलाल	पूरब-स्टेशन रोड, नगला राधेलाल	नगला राधेलाल, भगवती नगर, पंचवटी नगर, गांधीपुरम्	२२७६	८८३	०	+१२.६५	
		पश्चिम-मौहम्मदाबाद, बन्ना						
		उत्तर-आगरा रोड						
		दक्षिण-नाला भर्सा						
०५	गांधी टोला	पूरब-स्टेशन रोड	गांधी टोला, इन्द्रा कालौनी, गली अहीरियान, तेलमिल रोड, अहाला धनप्रसाद,	१६४७	८४२	०	-३.३७	
		पश्चिम-तेलमिल रोड, ग. अहीरियान						
		उत्तर-वार्ड नं० १७						
		दक्षिण-एम०पी० रोड						
०६	न्यू शिवनगर	पूरब-खेत टूण्डली	शिव नगर, न्यू शिव नगर	२१८१	७११	०	+८.२३	
		पश्चिम-शिवनगर						
		उत्तर-टूण्डली आंशिक						
		दक्षिण-रेलवे सीमा						
०७	कच्चा टूण्डला का पश्चिमी भाग	पूरब-प्रसाद टॉकीज	कच्चा टूण्डला	१६३५	५६६	०	-३.६७	
		पश्चिम-नगला कुम्हारन						



गली निहाल सिंह	उत्तर-मस्जिद रोड							
	दक्षिण-रेलवे सीमा							
	पूरब-टूण्डली रोड							
	पश्चिम-नंराधेलाल, स्टेशन रोड							
	उत्तर-फिरोजाबाद रोड							
०८ तेलमिल रोड, नई बस्ती	दक्षिण-नाला भरा							
	पूरब-तेलमिल रोड							
	पश्चिम-नगला बन्ना							
	उत्तर-धोसिया							
	दक्षिण-वार्ड नं० २ एम०पी० रोड							
१० कच्चा टूण्डला	पूरब-हरी नगर,							
	पश्चिम-प्रा०वि० टूण्डला							
	उत्तर-मस्जिद रोड							
	दक्षिण-रेलवे कालौनी							
	पूरब-स्टेशन रोड							
११ मण्टा रोड, न्यू मार्केट	पश्चिम-गुल्दारा रोड							
	उत्तर-निजामी बस्ती							
	दक्षिण-मस्जिद रोड							
	पूरब-टूण्डली आंशिक							
	पश्चिम-टूण्डली रोड							
१२ टूण्डली का मध्य भाग	उत्तर-फिरोजाबाद रोड							
	दक्षिण-सिंधी कालौनी, टूण्डली रोड							
	पूरब-बसई रोड							
	पश्चिम-मनी की मढैया							
	उत्तर-बसई ग्रामसभा खेत							
१३ फिरोजाबाद रोड का उत्तरी भाग सविता नगर	दक्षिण-इन्द्रा नगर							
	पूरब-टूण्डली खेत							
	पश्चिम-थाना टूण्डली रोड							
	उत्तर-टीचर्स कालौनी							
	दक्षिण-शिव नगर							
१४ टंकी रोड	पूरब-स्टेशन रोड							
	पश्चिम-गुल्दारा रोड							
	उत्तर-एम०पी० रोड							
	दक्षिण-न्यू मार्केट							
	निजामी बस्ती							
१५ निजामी बस्ती	गली निहाल सिंह, जैन मन्दिर के पीछे, नगला राधेलाल, बाल्मीक बस्ती, स्टेशन रोड	१८५१	४८६	०		-३.१७		
	तेलमिल रोड, नई बस्ती	२१७१	४८१	०		+७.७४		
	टूण्डला खाम, रेलवे कालौनी, हरी नगर,	२१८२	४४०	०		+८.२८		
	मण्टा रोड, न्यू मार्केट, मस्जिद रोड	२१०२	४००	०		+४.३१		
	टूण्डली, वैशालीपुरम्, टूण्डली रोड का पूर्वी भाग	१७४८	३६३	०		-१३.२५		
१३ इन्द्रा नगर, केला नगर, सरस्वती नगर, सविता नगर	इन्द्रा नगर, केला नगर, सरस्वती नगर, सविता नगर	२२८६	२७८	०		+१३.५६		
	शिव नगर, टंकी रोड, टीचर्स कालौनी, दुर्गा नगर, द्वारिका पुरम्, राजपूत कालौनी	१७४०	२२०	०		-१३.५४		
	निजामी बस्ती	१८७५	१४८	०		-६.६०		

१	पीली कोठी	पूरब-सविता नगर	इन्द्रा नगर, एटा रोड,	२३०३	१४१	०	+१४.२६
		पश्चिम-एटा रोड	फिरोजाबाद रोड				
		दक्षिण-फिरोजाबाद रोड					
		पूरब-टूण्डली रोड					
१८	बिहारी विलास	पश्चिम-स्टेशन रोड	पीली कोठी, जनकपुरी, टूण्डली	१८०१	१३३	०	-१०.६२
		उत्तर-कैनरा बैंक, टूण्डली रोड	का आंशिक भाग, अहाता				
		दक्षिण-थाना टूण्डला	ख्यालीराम, श्रीवास्त्व कालौनी				
		पूरब-स्टेशन रोड	अर्धैत भवन, इन्द्रा कालौनी,	२२०८	१२७	०	+६.५७
१९	जैनयान	पश्चिम-खेत बन्ना	तेलमिल रोड, निकुंज कालौनी,				
		उत्तर-नाला	प्रकाश नगर, बिहारीविलास				
		दक्षिण-नई बस्ती, तेलमिल रोड					
		पूरब-रेलवे सीमा	सांवलै प्रसाद रोड, जैन गली	१७५६	६५	०	-१२.७०
२०	शिवपुरी, एटा रोड	पश्चिम-स्टेशन रोड					
		उत्तर-बल्देव रोड					
		दक्षिण-सांवलै प्रसाद रोड					
		पूरब-वार्ड नं० ७ की सीमा	शिवपुरी, एटा रोड, इन्द्रा नगर	२३०१	४०	०	+१४.१६
२१	टूण्डली का पश्चिमी भाग	पश्चिम-मौहम्मदाबाद खेत					
		उत्तर-राधा नगर वार्ड नं० ०८					
		दक्षिण-शिवपुरी वार्ड नं० १२					
		पूरब-टूण्डली का आंशिक भाग	टूण्डली रोड, सरस्वती कालौनी	१८४४	३६	०	-८.४८
२२	मनी की मढैया	उत्तर-नाला					
		दक्षिण-टूण्डली रोड, कृष्णा कालौ					
		पूरब-बसई खेत	एटा रोड, मनी की मढैया,	२१०२	३६	०	+४.३१
		पश्चिम-एटा रोड	गणेश नगर				
२३	सम्राट सदन	उत्तर-बसई ग्राम सभा					
		दक्षिण-राम नगर					
		पूरब-एटा रोड	सम्राट नगर, शिवपुरी	१८०५	२६	०	-१०.४२
		पश्चिम-मौहम्मदाबाद का तालाब					
२४	शिवनगर	उत्तर-रामनगर					
		दक्षिण-भागारा रोड					
		पूरब-न्यू शिव नगर	शिव नगर, जैन गली, बासदेव	१८७०	११	०	-७.१६
		पश्चिम-स्टेशन रोड	का अहाता, बल्देव रोड				

	उत्तर-टूण्डली रोड					
	दक्षिण-बल्देव रोड					
राम नगर	पूरब-एटा रोड	राम नगर, एटा रोड, शिव नगर	२०१२	१०	०	-०.१४
	पश्चिम-अलावलपुर					
	उत्तर-तहसील					
	दक्षिण-शिवपुरी					
	कुल योग		५०३८६	६६०३		

१. प्रमाणित किया जाता है कि उपर्युक्त प्रस्ताव में टूण्डला/नगर पालिका परिषद, की वर्तमान सीमा के अन्तर्गत आने वाले सभी भागों को सम्मिलित कर लिया गया है।
२. प्रमाणित किया जाता है कि संलग्न मानचित्र सही है और उसमें कक्षों और मोहल्लों की सीमायें तथा नदी, नाला सड़क इत्यादि सही-सही प्रदर्शित किये गये हैं।


अधिशायी अधिकारी
नगर पालिका परिषद, टूण्डला
जिला-फिरोजाबाद


अपर जिलाधिकारी(वि/रा)
फिरोजाबाद



जिलाधिकारी
फिरोजाबाद

संख्या

उत्तर प्रदेश सरकार
नगर विकास अनुभाग-१ (निर्वाचन सेल)
नौ-१-२००५
लखनऊ दिनांक

अधिसूचना

नगर पालिका परिषद टूण्डला के वार्डों के संबंध में अधिसूचना का निम्नलिखित प्रारूप जिसे राज्यपाल उ०प्र० नगर पालिका अधिनियम १९१६ (उत्तर अधिनियम सं०-२ सन् १९१६) की धारा-११ ख के अधीन शक्ति का प्रयोग करके जारी करने का प्रस्ताव करते हैं, उक्त धारा की उपधारा (२) की अपेक्षानुसार सम्बद्ध व्यक्तियों की सूचना के लिये और आपत्तियों आमंत्रित करने के लिए एतद्वारा प्रकाशित किया जाता है।

प्रस्तावित अधिसूचना के संबंध में आपत्तियों, यदि कोई हो, लिखित रूप में प्रमुख सचिव, नगर विकास अनुभाग-१ लखनऊ को सम्बोधित करके प्रेषित की जाएगी और जिला मजिस्ट्रेट फिरोजाबाद के कार्यालय में किसी भी कार्य दिवस को कार्यालय समय के दौरान प्रस्तुत की जाएगी। केवल उन्हीं आपत्तियों पर विचार किया जाएगा, जो इस अधिसूचना के प्रकाशन के दिनांक से सात दिन के भीतर प्राप्त होगी।

प्रस्तावित अधिसूचना

उत्तर प्रदेश नगर पालिका अधिनियम, १९१६ (उत्तर प्रदेश अधिनियम संख्या-२ सन १९१६) की धारा ११ ख की उपधारा (१) के अधीन शक्ति का प्रयोग करके राज्यपाल नगर पालिका परिषद, टूण्डला के नगर पालिका क्षेत्र के वार्डों के परिसीमन के सम्बन्ध में से निम्नलिखित आदेश जारी करते हैं:-

(क) निर्वाचनों के प्रयोजनों के लिए उक्त नगर पालिका परिषद के नगर पालिका क्षेत्र को २५ वार्डों में विभाजित किया जायेगा।

(ख) प्रत्येक वार्ड का परिसीमन ऐसा होगा, जैसा नीचे अनुसूची के स्तम्भ-१ में उल्लिखित वार्ड संख्या के समक्ष स्तम्भ-३ में दिया गया है।

अनुसूची

नगर पालिका परिषद, टूण्डला जिला फिरोजाबाद का परिसीमन

क्र०सं	वार्ड का नाम	वार्ड का विस्तार
०		
०१	एम०पी० रोड, का उत्तरी भाग	पूरब-गली अहिरियान पश्चिम-न० कुम्हार उत्तर-नई बस्ती दक्षिण-एम०पी० रोड
०२	गली मंगल सैन	पूरब-गुरुद्वारा रोड पश्चिम-न० कुम्हारान उत्तर-एम०पी० रोड दक्षिण-मस्जिद रोड
०३	टूण्डली का पूर्वी भाग	पूरब-टूण्डली खेत पश्चिम-वार्ड नं० १६ टूण्डली रोड उत्तर-नाला दक्षिण-राजपूत कालौनी, टीचर्स कालौनी
०४	नगला राधेलाल	पूरब-स्टेशन रोड, नगला राधेलाल पश्चिम-मौहम्मदाबाद, बन्ना उत्तर-आगरा रोड दक्षिण-नाला भर्मा
०५	गांधी टोला	पूरब-स्टेशन रोड पश्चिम-तेलमिल रोड, गली अहिरियान

		उत्तर-वार्ड नं० १७
		दक्षिण-एम०पी० रोड
०६	न्यू शिवनगर	पूरब-खेत टूण्डली
		पश्चिम-शिवनगर
		उत्तर-टूण्डली आंशिक
		दक्षिण-रेलवे सीमा
०७	कच्चा टूण्डला का पश्चिमी भाग	पूरब-प्रसाद टाकीज
		पश्चिम-नगला कुम्हारन
		उत्तर-मांजद रोड
		दक्षिण-रेलवे सीमा
०८	गली निहाल सिंह	पूरब-टूण्डली रोड
		पश्चिम-न०राधेसाह, स्टेशन रोड
		उत्तर-फिरोजाबाद रोड
		दक्षिण-नाला भरी
०९	तेलमिल रोड, नई बस्ती	पूरब-तेलमिल रोड
		पश्चिम-नगला कच्चा
		उत्तर-धोसिया
		दक्षिण-वार्ड नं० २ एम०पी० रोड
१०	कच्चा टूण्डला	पूरब-दही नगर,
		पश्चिम-आ०वि० टूण्डला
		उत्तर-मांजद रोड
		दक्षिण-रेलवे कालीमी
११	बागदा रोड, न्यू कार्केट	पूरब-स्टेशन रोड
		पश्चिम-गुरुद्वारा रोड
		उत्तर-विजापी बस्ती
		दक्षिण-बांजद रोड
१२	टूण्डली का पश्चिम भाग	पूरब-टूण्डली आंशिक
		पश्चिम-टूण्डली रोड
		उत्तर-फिरोजाबाद रोड
		दक्षिण-विधी कालीमी, टूण्डली रोड
१३	फिरोजाबाद रोड का उत्तरी भाग सविता नगर	पूरब-बगई रोड
		पश्चिम-कमी की कटैया
		उत्तर-बगई प्राणवासा खेत
		दक्षिण-इन्दा नगर
१४	हकी रोड	पूरब-टूण्डली खेत
		पश्चिम-आ०वि० टूण्डली रोड
		उत्तर-टीचर कालीमी
		दक्षिण-शिव नगर
१५	विजापी बस्ती	पूरब-स्टेशन रोड
		पश्चिम-गुरुद्वारा रोड
		उत्तर-एम०पी० रोड
		दक्षिण-न्यू कार्केट
१६	इन्दा नगर	पूरब-सविता नगर

		पश्चिम-एटा रोड
		उत्तर-मनी की मढैया
		दक्षिण-फिरोजाबाद रोड
१७	पीली कोठी	पूरब-टूण्डली रोड
		पश्चिम-स्टेशन रोड
		उत्तर-कैनरा बैंक, टूण्डली रोड
		दक्षिण-थाना टूण्डला
१८	बिहारी विलास	पूरब-स्टेशन रोड
		पश्चिम-खेत बन्ना
		उत्तर-नाला
		दक्षिण-नई बस्ती, तेलमिल रोड
१९	जैनयान	पूरब-रेलवे सीमा
		पश्चिम-स्टेशन रोड
		उत्तर-बल्देव रोड
		दक्षिण-सांवले प्रसाद रोड
२०	शिवपुरी, एटा रोड	पूरब-वार्ड नं० ७ की सीमा
		पश्चिम-मौहम्मदाबाद खेत
		उत्तर-राधा नगर वार्ड नं० ०८
		दक्षिण-शिवपुरी वार्ड नं० १२
२१	टूण्डली का पश्चिमी भाग	पूरब-टूण्डली का आंशिक भाग
		पश्चिम-स्टेशन रोड
		उत्तर-नाला
		दक्षिण-टूण्डली रोड, कृष्णा कालौनी
२२	मनी की मढैया	पूरब-बसई खेत
		पश्चिम-एटा रोड
		उत्तर-बसई ग्राम सभा
		दक्षिण-राम नगर
२३	सम्राट सदन	पूरब-एटा रोड
		पश्चिम-मौहम्मदाबाद का तालाब
		उत्तर-रामनगर
		दक्षिण-आगरा रोड
२४	शिवनगर	पूरब-न्यू शिव नगर
		पश्चिम-स्टेशन रोड
		उत्तर-टूण्डली रोड
		दक्षिण-बल्देव रोड
२५	राम नगर	पूरब-एटा रोड
		पश्चिम-अलावलपुर
		उत्तर-तहसील
		दक्षिण-शिवपुरी

(कुमार कमलेश)
प्रमुख सचिव

नगरपालिका परिषद नजरी मानचित्र
टण्डला, जनपद-फिरीजाबाद.

