

**संलग्नक प्रारूप-क**  
**नगर पंचायत, एका जिला-फिरोजाबाद के कक्ष के निर्धारण एवं परिसीमन हेतु**

कुल जनसंख्या-२५,५२३

कक्षों की संख्या-१५

औसत प्रतिनिधित्व- १६३८.८६


| कक्ष सं० | कक्ष का नाम    | कक्ष की सीमायें  | कक्ष का विस्तार (कक्ष में स्थित मोहल्लों के नाम) | कक्षों की जनसंख्या (२०११ की जनगणना के अनुसार) |           |             | औसत प्रतिनिधित्व से अन्तर (+ या -) प्रतिशत में | अन्य विवरण |
|----------|----------------|--|--|---|-----------|-------------|--|------------|
|          |                |  |  | कक्ष की कुल जनसंख्या                          | अनु० जाति | अनु०जन जाति |  |            |
| 1        | 2              | 3  | 4  | 5   | 6         | 7           | 8  |            |
| १        | राजपुर खास     | उत्तर- नगर पंचायत सीमा का दक्षिणी भाग<br>दक्षिण- मोरचा सड़क का उत्तरी भाग<br>पूर्व- नगर पंचायत सीमा का पश्चिमी भाग<br>पश्चिम- राजपुर सड़क का पूर्वी भाग          | राजपुर खास, नगला गूलरिया                         | १६५०  | ०         |             |  |            |
| २        | गणेशपुर नगरिया | उत्तर- पतारा रोड़ का दक्षिणी भाग<br>दक्षिण- मोरचा रोड़ का उत्तरी भाग<br>पूर्व- राजपुर रोड़ का पश्चिमी भाग<br>पश्चिम- एटा एवं नकटपुर रोड़ का पूर्वी भाग           | गणेशपुर नगरिया, नगला पार, नगला कुम्हार, राजपुर   | १५८५  | ०         |             |  |            |
| ३        | धर्मपुर        | उत्तर- नगर पंचायत सीमा का दक्षिणी भाग<br>दक्षिण- अरिन्द नदी का उत्तरी भाग<br>पूर्व- एटा एवं नकटपुर रोड़ का पश्चिमी भाग<br>पश्चिम- अरिन्द नदी का पूर्वी भाग       | धर्मपुर, नकटपुर, श्यामपुर                        | १६५४  | ०         |             |  |            |
| ४        | नगला चित्तर    | उत्तर- नगर पंचायत सीमा का दक्षिणी भाग<br>दक्षिण- चिमरारी सड़क का उत्तरी भाग<br>पूर्व- अरिन्द नदी का पश्चिमी भाग<br>पश्चिम- हजारा नहर का पूर्वी भाग               | नगला चित्तर, चिमरारी, नगला धारा                  | १७१२  | ०         |             |  |            |
| ५        | रामनगर         | उत्तर- नगर पंचायत सीमा का दक्षिणी भाग<br>दक्षिण- बिजली घर वाली रोड़ का उत्तरी भाग<br>पूर्व- वार्ड नं०-१२ का पश्चिमी भाग<br>पश्चिम- नगर पंचायत सीमा का पूर्वी भाग | रामनगर, बनवारी, मछरियाई, सरबपुर                  | १४६७  | ०         |             |  |            |
| ६        | जेडा प्रथम     | उत्तर- खारजा नहर का दक्षिणी भाग<br>दक्षिण- नगर पंचायत सीमा का उत्तरी भाग<br>पूर्व- हजारा नहर का पश्चिमी भाग<br>पश्चिम- नगर पंचायत सीमा का पूर्वी भाग             | जेडा प्रथम                                       | १५३२  | ०         |             |  |            |
| ७        | जेडा द्वितीय   | उत्तर- जेडा गोंव की सड़क का दक्षिणी भाग<br>दक्षिण- नगर पंचायत सीमा का उत्तरी भाग<br>पूर्व- इटावा नहर का पश्चिमी भाग<br>पश्चिम- हजारा नहर का पूर्वी भाग           | जेडा द्वितीय                                     | १५७५  | ०         |             |  |            |




|    |                 |   |  |   |      |   |  |  |  |
|----|-----------------|---|--|---|------|---|--|--|--|
|    | नगला स्वेटा     | उत्तर-<br>दक्षिण-<br>पूर्व-<br>पश्चिम-        | बिजली घर की सड़क का दक्षिणी भाग<br>नगर पंचायत सीमा का उत्तरी भाग<br>नगर पंचायत सीमा का पश्चिमी भाग<br>इटावा नहर का पूर्वी भाग  | नगला स्वेटा,<br>दत्तगढ़,<br>गोविन्दपुर                        | १६६७ | ० |  |  |  |
| ६  | तेजपुर          | उत्तर-<br>दक्षिण-<br>पूर्व-<br>पश्चिम-        | अरिन्द नदी का दक्षिणी भाग<br>एका रामपुर रोड़ का उत्तरी भाग<br>नगर पंचायत का पश्चिमी भाग<br>एका बाईपास रोड़ का पूर्वी भाग   | तेजपुर,<br>वाहनपुर  | १७६६ | ० |  |  |  |
| १० | उम्मेदपुर       | उत्तर-<br>दक्षिण-<br>पूर्व-<br>पश्चिम-        | भोरचा सड़क का दक्षिणी भाग<br>अरिन्द नदी का उत्तरी भाग<br>नगर पंचायत सीमा का पश्चिमी भाग<br>एटा रोड़ का पूर्वी भाग  | उम्मेदपुर,<br>मोहनपुर,<br>कुंवरपुर                            | १८८८ | ० |  |  |  |
| ११ | मौहल्ला निनोर   | उत्तर-<br>दक्षिण-<br>पूर्व-<br>भाग<br>पश्चिम- | अरिन्द नदी का दक्षिणी भाग<br>धानुक वाली गली का उत्तरी भाग<br>एस०पी०जी० कॉलेज मार्ग का पश्चिमी भाग<br>नगला धारा नाला का पूर्वी भाग  | निनोर,<br>धानुक<br>मौहल्ला, नाई<br>मौहल्ला,<br>गंगानगर        | १८४० | ० |  |  |  |
| १२ | मौहल्ला कुशवाहा | उत्तर-<br>दक्षिण-<br>पूर्व-<br>पश्चिम-        | नाले का दक्षिणी भाग<br>शिव मन्दिर वाली गली का उत्तरी भाग<br>रामसनेही चक्की वाली गली का पश्चिमी भाग<br>वार्ड न०-०५ का पूर्वी भाग  | मौहल्ला<br>कुशवाहा,<br>बघेल<br>मौहल्ला,<br>कुम्हार<br>मौहल्ला | १४८५ | ० |  |  |  |
| १३ | नाई बस्ती धाना  | उत्तर-<br>दक्षिण-<br>पूर्व-<br>पश्चिम-        | मैन बाजार रोड़ का दक्षिणी भाग<br>स्वेटा तेजपुर रोड़ का उत्तरी भाग<br>रामपुर रोड़ का पश्चिमी भाग<br>वार्ड न०-०५ का पूर्वी भाग   | नाई बस्ती<br>धाना, नर्सरी<br>मौहल्ला,<br>ब्लाक मौहल्ला        | १३४० | ० |  |  |  |
| १४ | मौहल्ला बाजार   | उत्तर-<br>दक्षिण-<br>पूर्व-<br>पश्चिम-        | सोसायटी रोड़ का दक्षिणी भाग<br>मैन बाजार रोड़ का उत्तरी भाग<br>बाईपास रोड़ का पश्चिमी भाग<br>सविता गली का पूर्वी भाग   | बाजार<br>मौहल्ला,<br>सब्जी मंडी                               | १६१३ | ० |  |  |  |
| १५ | मौहल्ला किला    | उत्तर-<br>दक्षिण-<br>पूर्व-<br>पश्चिम-        | रेवाड़ी वाली गली का दक्षिणी भाग<br>अवध बिहारी वाली गली का उत्तरी भाग<br>अवध बिहारी वाली गली का उत्तरी भाग<br>सविता वाली गली का पश्चिमी भाग<br>खेड़ा मौहल्ला वाली गली का पूर्वी भाग | किला<br>मौहल्ला,<br>खड़ा, पुरविया<br>टोला                     | १६५७ | ० |  |  |  |

१- प्रमाणित किया जाता है कि उपर्युक्त प्रस्ताव में नगर पंचायत, एका की वर्तमान सीमा के अन्तर्गत आने वाले सभी भागों को सम्मिलित कर लिया गया है।

२- प्रमाणित किया जाता है कि संलग्न मानचित्र सही है और उसमें कशों और मोहल्लों की सीमायें तथा नदी, नाला, सड़क इत्यादि सही-सही प्रदर्शित किये गये हैं।

  
अधिसासी अधिकारी  
नगर पंचायत, एका।  
(फिरोजाबाद)

  
अपर जिलाधिकारी(वि/रा)  
फिरोजाबाद।

  
जिलाधिकारी  
फिरोजाबाद।

उत्तर प्रदेश सरकार  
नगर विकास अनुभाग-१ (निर्वाचन सेल)

११

नौ-१-२००५

लखनऊ दिनांक

अधिसूचना

नगर पालिका परिषद शिकोहाबाद के वार्डों के संबंध में अधिसूचना का निम्नलिखित प्रारूप जिसे राज्यपाल उ०प्र० नगर पालिका अधिनियम १९१६ (उत्तर अधिनियम सं०-२ सन् १९१६) की धारा-११ ख के अधीन शक्ति का प्रयोग करके जारी करने का प्रस्ताव करते हैं, उक्त धारा की उपधारा (२) की अपेक्षानुसार सम्बद्ध व्यक्तियों की सूचना के लिये और आपत्तियों आमंत्रित करने के लिए एतद्वारा प्रकाशित किया जाता है।

प्रस्तावित अधिसूचना के संबंध में आपत्तियों, यदि कोई हो, लिखित रूप में प्रमुख सचिव, नगर विकास अनुभाग-१ लखनऊ को सम्बोधित करके प्रेषित की जाएगी और जिला मजिस्ट्रेट फिरोजाबाद के कार्यालय में किसी भी कार्य दिवस को कार्यालय समय के दौरान प्रस्तुत की जाएगी। केवल उन्ही आपत्तियों पर विचार किया जाएगा, जो इस अधिसूचना के प्रकाशन के दिनांक से सात दिन के भीतर प्राप्त होगी।

प्रस्तावित अधिसूचना

उत्तर प्रदेश नगर पालिका अधिनियम, १९१६ (उत्तर प्रदेश अधिनियम संख्या-२ सन १९१६) की धारा ११ ख की उपधारा (१) के अधीन शक्ति का प्रयोग करके राज्यपाल नगर पंचायत, एका के नगर पंचायत क्षेत्र के वार्डों के परिसीमन के सम्बन्ध में से निम्नलिखित आदेश जारी करते हैं:-

(क) निर्वाचनों के प्रयोजनों के लिए उक्त नगर पालिका परिषद के नगर पालिका क्षेत्र को १५ वार्डों में विभाजित किया जायेगा।

(ख) प्रत्येक वार्ड का परिसीमन ऐसा होगा, जैसा नीचे अनुसूची के स्तम्भ-१ में उल्लिखित वार्ड संख्या के समक्ष स्तम्भ-३ में दिया गया है।

नगर पंचायत, एका जिला-फिरोजाबाद के कक्ष परसीमन हेतु प्रस्ताव

कुल जनसंख्या-२५,५२३

कक्षों की संख्या-१५

औसत प्रतिनिधित्व- १६३८.८६

| कक्ष सं० | कक्ष का नाम    | कक्ष की सीमायें   | कक्ष का विस्तार (कक्ष में स्थित मौहल्लों के नाम)           | कक्षों की जनसंख्या (२०११ की जनगणना के अनुसार) |           |             | अन्य विवरण |
|----------|----------------|---|--|---|-----------|-------------|------------|
|          |                |   |  | कक्ष की कुल जनसंख्या                          | अनु० जाति | अनु०जन जाति |            |
| १        | २              | ३   | ४  | ५   | ६         | ७           | ८          |
| १        | राजपुर खास     | उत्तर- नगर पंचायत सीमा का दक्षिणी भाग<br>दक्षिण- मोरचा सड़क का उत्तरी भाग<br>पूर्व- नगर पंचायत सीमा का पश्चिमी भाग<br>पश्चिम- राजपुर सड़क का पूर्वी भाग | राजपुर खास,<br>नगला<br>गूलरिया                             | १६५०  |           |             |            |
| २        | गणेशपुर नगरिया | उत्तर- पतारा रोड़ का दक्षिणी भाग<br>दक्षिण- मोरचा रोड़ का उत्तरी भाग<br>पूर्व- राजपुर रोड़ का पश्चिमी भाग<br>पश्चिम- एटा एवं नकटपुर रोड़ का पूर्वी भाग  | गणेशपुर<br>नगरिया,<br>नगला पार,<br>नगला कुम्हार,<br>राजपुर | १५८५  |           |             |            |



|    |               |  |   |      |  |  |  |
|----|---------------|--|---|------|--|--|--|
|    | धर्मपुर       | उत्तर- नगर पंचायत सीमा का दक्षिणी भाग<br>दक्षिण- अरिन्द नदी का उत्तरी भाग<br>पूर्व- एटा एवं नकटपुर रोड़ का पश्चिमी भाग<br>पश्चिम- अरिन्द नदी का पूर्वी भाग       | धर्मपुर,<br>नकटपुर,<br>श्यामपुर                     | १६५४ |  |  |  |
| ४  | नगला चित्तर   | उत्तर- नगर पंचायत सीमा का दक्षिणी भाग<br>दक्षिण- चिमरारी सड़क का उत्तरी भाग<br>पूर्व- अरिन्द नदी का पश्चिमी भाग<br>पश्चिम- हजारा नहर का पूर्वी भाग               | नगला चित्तर,<br>चिमरारी,<br>नगला धारा               | १७१२ |  |  |  |
| ५  | रामनगर        | उत्तर- नगर पंचायत सीमा का दक्षिणी भाग<br>दक्षिण- बिजली घर वाली रोड़ का उत्तरी भाग<br>पूर्व- वार्ड नं०-१२ का पश्चिमी भाग<br>पश्चिम- नगर पंचायत सीमा का पूर्वी भाग | रामनगर,<br>बनवारी,<br>मछरियाई,<br>सरबपुर            | १४६७ |  |  |  |
| ६  | जेडा प्रथम    | उत्तर- खारजा नहर का दक्षिणी भाग<br>दक्षिण- नगर पंचायत सीमा का उत्तरी भाग<br>पूर्व- हजारा नहर का पश्चिमी भाग<br>पश्चिम- नगर पंचायत सीमा का पूर्वी भाग             | जेडा प्रथम  | १५३२ |  |  |  |
| ७  | जेडा द्वितीय  | उत्तर- जेडा गॉव की सड़क का दक्षिणी भाग<br>दक्षिण- नगर पंचायत सीमा का उत्तरी भाग<br>पूर्व- इटावा नहर का पश्चिमी भाग<br>पश्चिम- हजारा नहर का पूर्वी भाग            | जेडा द्वितीय  | १५७५ |  |  |  |
| ८  | नगला स्वेटा   | उत्तर- बिजली घर की सड़क का दक्षिणी भाग<br>दक्षिण- नगर पंचायत सीमा का उत्तरी भाग<br>पूर्व- नगर पंचायत सीमा का पश्चिमी भाग<br>पश्चिम- इटावा नहर का पूर्वी भाग      | नगला स्वेटा,<br>दत्तगढ़,<br>गोविन्दपुर              | १६६७ |  |  |  |
| ९  | तेजपुर        | उत्तर- अरिन्द नदी का दक्षिणी भाग<br>दक्षिण- एका रामपुर रोड़ का उत्तरी भाग<br>पूर्व- नगर पंचायत का पश्चिमी भाग<br>पश्चिम- एका बाईपास रोड़ का पूर्वी भाग           | तेजपुर,<br>वाहनपुर                                  | १७६६ |  |  |  |
| १० | उम्मेदपुर     | उत्तर- मोरचा सड़क का दक्षिणी भाग<br>दक्षिण- अरिन्द नदी का उत्तरी भाग<br>पूर्व- नगर पंचायत सीमा का पश्चिमी भाग<br>पश्चिम- एटा रोड़ का पूर्वी भाग                  | उम्मेदपुर,<br>मोहनपुर,<br>कुंवरपुर                  | १८८८ |  |  |  |
| ११ | मौहल्ला निनोर | उत्तर- अरिन्द नदी का दक्षिणी भाग<br>दक्षिण- धानुक वाली गली का उत्तरी भाग<br>पूर्व- एस०पी०जी० कॉलेज मार्ग का पश्चिमी भाग<br>पश्चिम- नगला धारा नाला का पूर्वी भाग  | निनोर, धानुक<br>मौहल्ला, नाई<br>मौहल्ला,<br>गंगानगर | १८४० |  |  |  |



|    |                  |   |   |      |  |  |  |
|----|------------------|---|---|------|--|--|--|
|    | मौहल्ला कुशावाहा | उत्तर- नाले का दक्षिणी भाग<br>दक्षिण- शिव मन्दिर वाली गली का उत्तरी भाग<br>पूर्व- रामसनेही चक्की वाली गली का पश्चिमी भाग<br>पश्चिम- वार्ड नं०-०५ का पूर्वी भाग              | मौहल्ला कुशावाहा, बघेल मौहल्ला, कुम्हार मौहल्ला | १४८५ |  |  |  |
| १३ | नई बस्ती धाना    | उत्तर- मैन बाजार रोड़ का दक्षिणी भाग<br>दक्षिण- स्वेटा तेजपुर रोड़ का उत्तरी भाग<br>पूर्व- रामपुर रोड़ का पश्चिमी भाग<br>पश्चिम- वार्ड नं०-०५ का पूर्वी भाग                 | नई बस्ती धाना, नर्सरी मौहल्ला, ब्लाक मौहल्ला    | १३४० |  |  |  |
| १४ | मौहल्ला बाजार    | उत्तर- सोसायटी रोड़ का दक्षिणी भाग<br>दक्षिण- मैन बाजार रोड़ का उत्तरी भाग<br>पूर्व- बाईपास रोड़ का पश्चिमी भाग<br>पश्चिम- सविता गली का पूर्वी भाग                          | बाजार मौहल्ला, सब्जी मंडी                       | १६१३ |  |  |  |
| १५ | मौहल्ला किला     | उत्तर- रेवाड़ी वाली गली का दक्षिणी भाग<br>दक्षिण- अवध बिहारी वाली गली का उत्तरी भाग<br>पूर्व- सविता वाली गली का पश्चिमी भाग<br>पश्चिम- खेड़ा मौहल्ला वाली गली का पूर्वी भाग | किला मौहल्ला, खड़ा, पुरविया टोला                | १६५७ |  |  |  |

(कुमार कमलेश)  
प्रमुख सचिव

संख्या व दिनांक तदैव।

प्रतिलिपि- संयुक्त निदेशक, प्रभारी राजकीय मुद्रणालय, ऐशबाग, लखनऊ को इस आशय से प्रेषित कि इस अधिसूचना को दिनांक के असाधारण गजट के विधायी परिशिष्ट भाग-४ खण्ड(ख) में प्रकाशित कर उसकी ५० प्रतियों शासन को प्रेषित करने का कष्ट करें।

  
अधिसूचना अधिकारी  
नगर पंचायत, एका।  
(फिरोजाबाद)

(शैलेन्द्र कुमार सिंह)  
विशेष सचिव

संख्या व दिनांक तदैव।

प्रतिलिपि निम्नलिखित को सूचनार्थ एवं आवश्यक कार्यवाही हेतु प्रेषित है:-

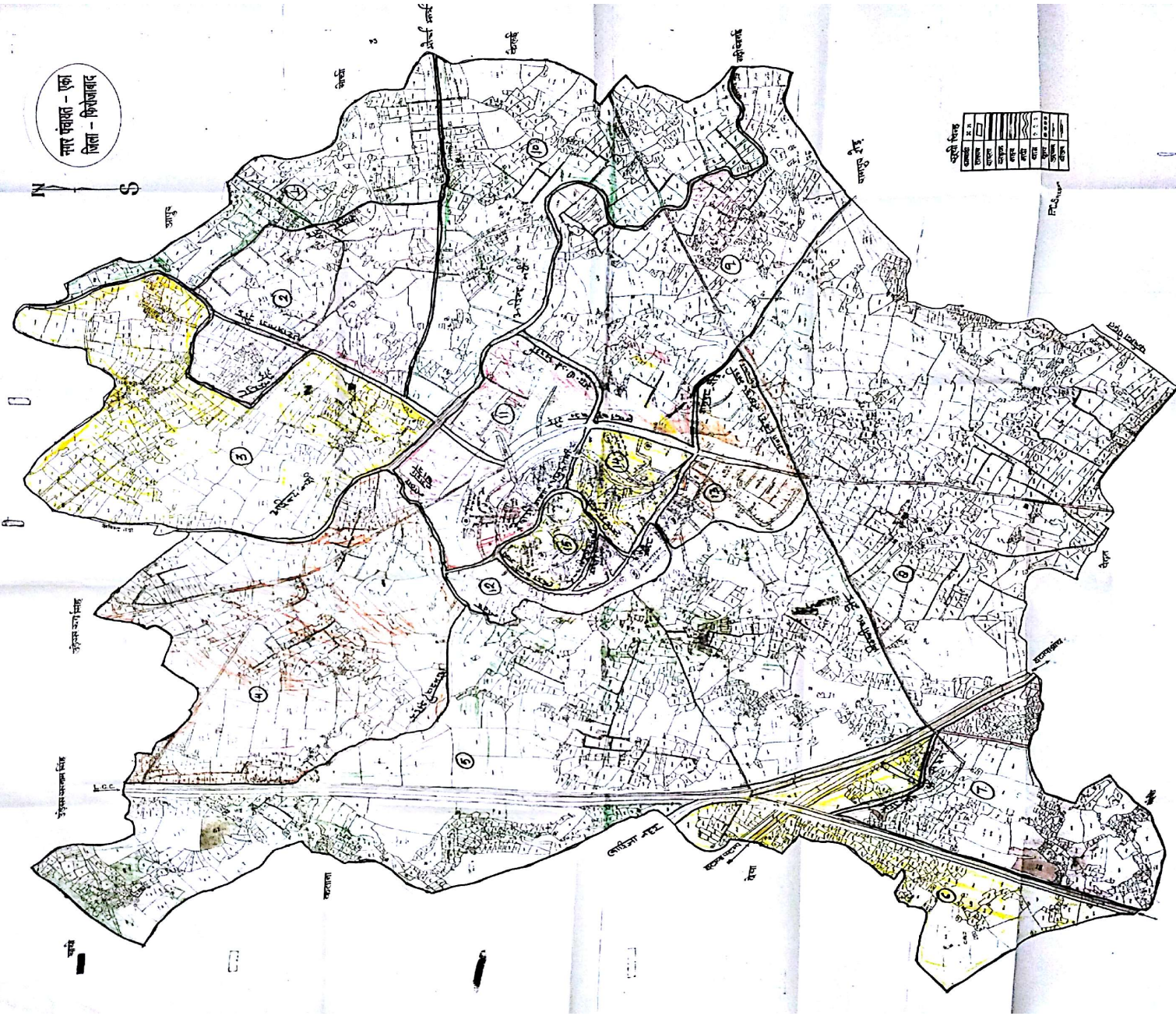
१. राज्य निर्वाचन आयुक्त, उ०प्र० लखनऊ।
२. निदेशक, स्थानीय निकाय, उ०प्र०, लखनऊ।
३. मण्डलायुक्त, आगरा मण्डल, आगरा।
४. जिलाधिकारी, फिरोजाबाद को इस आशय से प्रेषित कि इस अधिसूचना/आदेश को समाचार पत्रों में प्रकाशित करायें।
५. सम्बन्धित निकाय को इस आशय से प्रेषित कि वे उक्त अधिसूचना/आदेश को कार्यालय में नोटिस बोर्ड पर लगवायें तथा व्यापक प्रचार करायें।

(शैलेन्द्र कुमार सिंह)  
विशेष सचिव



महाराष्ट्र - एका  
जिल्हा - सिरीसोबाद

N S



संकेत तालिका

|      |       |       |       |       |       |        |         |          |           |            |
|------|-------|-------|-------|-------|-------|--------|---------|----------|-----------|------------|
| सीमा | मालकी | नदी   | मार्ग | मार्ग | मार्ग | मार्ग  | मार्ग   | मार्ग    | मार्ग     | मार्ग      |
| —    | - - - | ~ ~ ~ | —•—   | —••—  | —•••— | —••••— | —•••••— | —••••••— | —•••••••— | —••••••••— |